

Service Protection et Gestion de l'Environnement

Unité Gestion de l'eau

ARRÊTÉ
portant restrictions temporaires de certains usages de l'eau
dans le département de l'Ain

La préfète de l'Ain

Vu le code de l'environnement et notamment le titre 1^{er} du livre II et le titre 3 du livre IV ;

Vu le code général des collectivités territoriales ;

Vu le code de la santé publique et notamment son article R. 1321-56 ;

Vu le décret n° 2004-374 du 29 avril 2004 modifié relatif au pouvoir des préfets, à l'organisation et à l'action des services de l'État dans les Régions et les Départements ;

Vu l'arrêté du préfet coordonnateur de bassin du 3 décembre 2015 approuvant le Schéma Directeur d'Aménagement et de Gestion des Eaux du bassin Rhône – Méditerranée 2016-2021 ;

Vu l'arrêté préfectoral du 16 avril 2019 fixant le cadre des mesures de gestion et de préservation de la ressource en eau en période de sécheresse dans le département de l'Ain ;

Vu l'arrêté préfectoral du 15 octobre 2020 portant restrictions temporaires de certains usages de l'eau sur le département de l'Ain ;

Considérant que, depuis plusieurs années consécutives, le secteur de la Dombes connaît des déficits pluviométriques conséquents, notamment en périodes automnales et hivernales, qui ne favorisent pas la recharge de l'aquifère « Dombes – Certines » ;

Considérant que les précipitations de l'automne et de l'hiver n'ont pas été suffisantes pour inverser la tendance baissière du niveau de l'aquifère « Dombes – Certines », compte tenu de sa forte inertie de remplissage ;

Considérant que, au regard du faisceau d'indicateurs défini à l'article 4.2 de l'arrêté-cadre sécheresse susvisé, le bassin de gestion eaux souterraines « Dombes – Certines » justifie un placement en situation d'alerte ;

Considérant que, au regard du faisceau d'indicateurs défini à l'article 4.1 de l'arrêté-cadre sécheresse susvisé, le bassin de gestion eaux superficielles « Dombes » justifie un maintien en situation de vigilance ;

Sur proposition du directeur départemental des territoires de l'Ain ;

ARRÊTE

ARTICLE 1 : IDENTIFICATION DES SITUATIONS DE GESTION

Pour les **eaux souterraines**, la situation pour la gestion de la sécheresse est la suivante :

| Bassins de gestion | Niveau de seuil |
|--------------------|----------------------|
| Dombes – Certines | Alerte |
| Plaine de l'Ain | Au-dessus des seuils |
| Pays de Gex | Au-dessus des seuils |

La carte précisant la situation de gestion des eaux souterraines figure en annexe numéro 1 du présent arrêté et la liste des communes concernées figure en annexe numéro 2.

Pour les **eaux superficielles et leurs nappes d'accompagnement**, la situation pour la gestion de la sécheresse est la suivante :

| Bassins de gestion | Niveau de seuil |
|--------------------|----------------------|
| Bresse | Au-dessus des seuils |
| Dombes | Vigilance |
| Bugey | Au-dessus des seuils |
| Haut Rhône | Au-dessus des seuils |

La carte précisant la situation de gestion des eaux superficielles figure en annexe numéro 3 du présent arrêté et la liste des communes concernées figure en annexe numéro 4.

ARTICLE 2 : MESURES DE RESTRICTIONS

Dans les communes placées en situation de vigilance, aucune mesure de restriction n'est imposée. Les usagers sont invités à économiser leur consommation d'eau afin de retarder au maximum l'instauration de mesures de restriction.

Dans les communes placées en situation d'alerte, les prélèvements et l'utilisation de l'eau sont limités ou interdits, conformément aux dispositions définies au sein de l'annexe numéro 7 de l'arrêté-cadre du 16 avril 2019 fixant le cadre des mesures de gestion et de préservation de la ressource en eau en période de sécheresse dans le département de l'Ain.

Les mesures de restrictions qui s'appliquent figurent en annexe numéro 5 du présent arrêté.

Les prélèvements dans le Rhône et la Saône ne sont pas concernés par les présentes mesures de restrictions.

ARTICLE 3 : DURÉE DE VALIDITÉ

Les dispositions du présent arrêté prennent effet le 1^{er} avril 2021 et sont valables **au plus tard jusqu'au 31 octobre 2021.**

ARTICLE 4 : DÉLAIS ET VOIES DE RECOURS

Cette décision est susceptible de recours devant le tribunal administratif de Lyon, y compris par voie électronique via le site www.telerecours.fr, dans les conditions fixées par l'article R. 514-3-1 du code de l'environnement.

Le présent arrêté peut être contesté :

- par recours gracieux auprès du préfet ou recours hiérarchique auprès du ministre dans un délai de deux mois à compter de sa publication ;
- par recours contentieux devant le tribunal administratif dans un délai de deux mois, soit à compter de la réponse du préfet ou du ministre, soit à l'expiration du premier délai de deux mois, le silence gardé par l'administration valant décision implicite de rejet.

ARTICLE 5 : PUBLICATION

Le présent arrêté sera affiché en mairie de chaque commune concernée et mention en sera insérée en caractères apparents dans deux journaux locaux diffusés dans le département de l'Ain, conformément à l'article R. 211-70 du code de l'environnement.

Il sera, en outre, publié :

- au recueil des actes administratifs de la préfecture,
- sur le site internet des services de l'État à l'adresse suivante : <http://www.ain.gouv.fr>.

ARTICLE 6 : EXÉCUTION

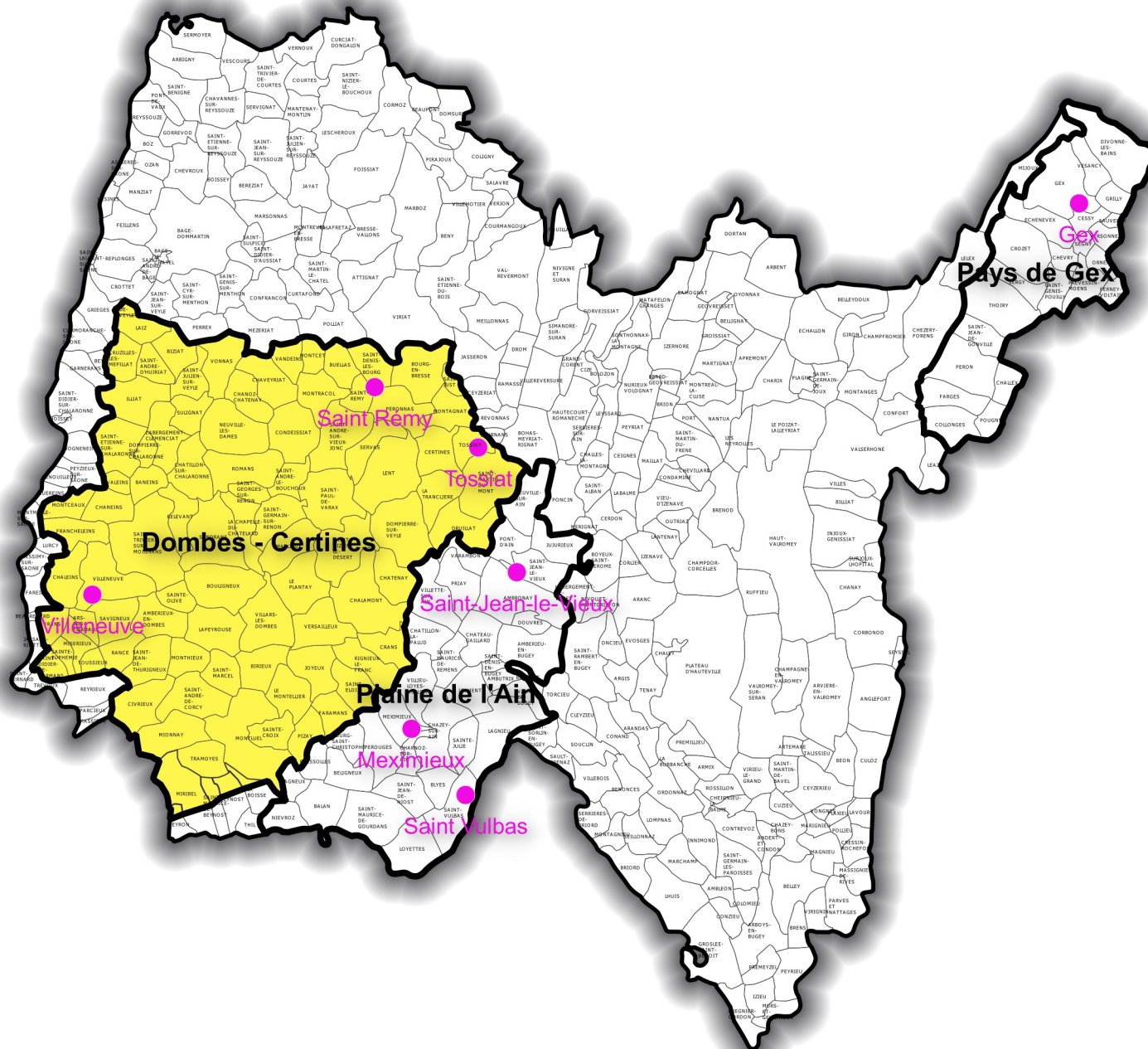
Le secrétaire général de la préfecture, le directeur départemental des territoires, le directeur départemental de la sécurité publique, le directeur général de l'agence régionale de santé, le directeur départemental de la protection des populations, le commandant du groupement de gendarmerie départementale, le chef du service départemental de l'office français de la biodiversité, le président de la fédération départementale pour la pêche et la protection du milieu aquatique, ainsi que les maires des communes concernées, sont chargés, chacun en ce qui le concerne, d'assurer l'exécution du présent arrêté.

Fait à Bourg-en-Bresse, le 29 mars 2021

La préfète,

Signé : Catherine Sarlandie de La Robertie

Annexe 1 : état de sécheresse des bassins de gestion des eaux souterraines



- Points de surveillance
- Bassins de gestion des eaux souterraines
- Alerte
- Pas de mesures de restrictions

0 5 10 km



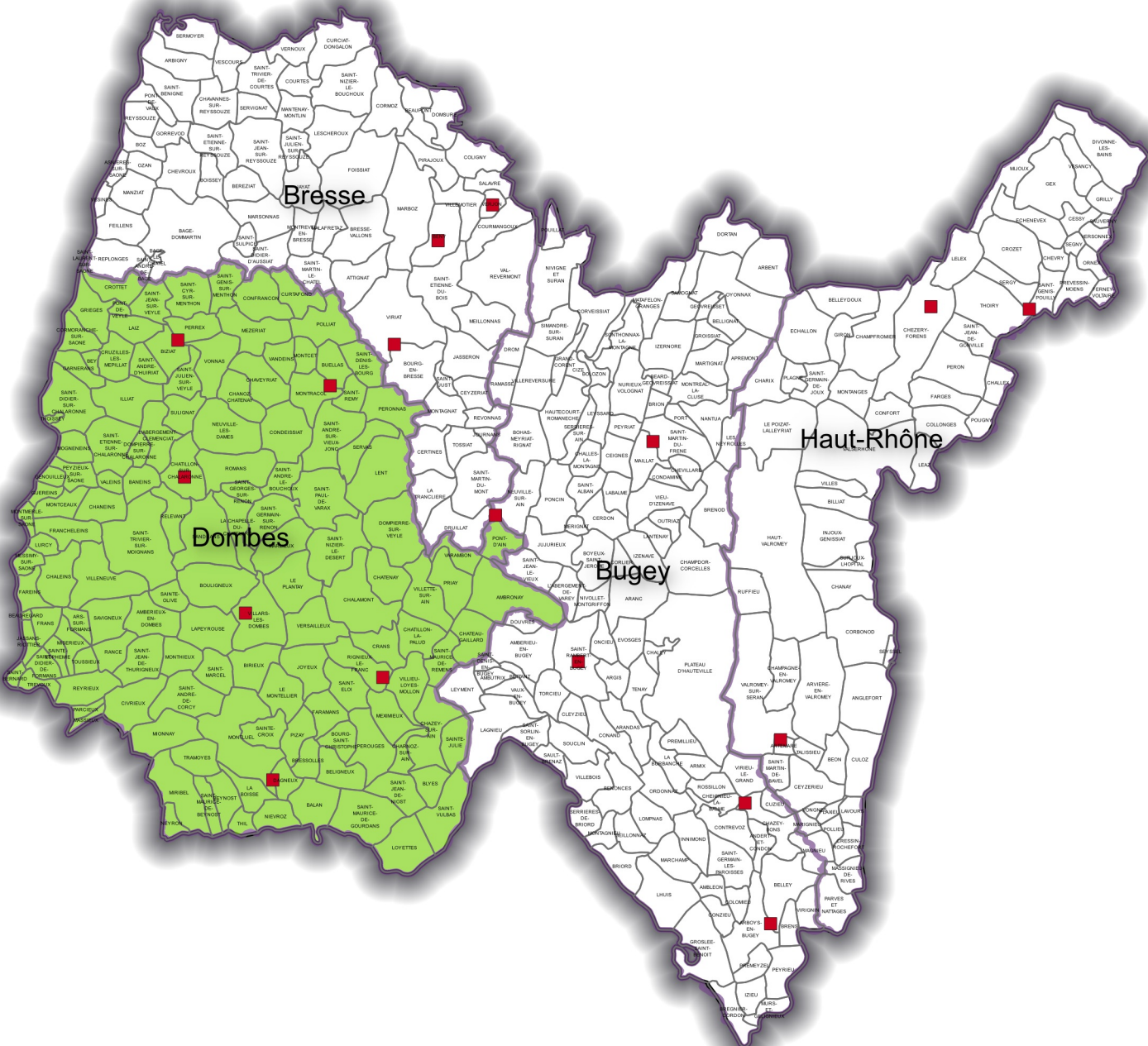
Annexe 2 : appartenance des communes aux bassins de gestion "eaux souterraines"

| Nom de la commune | Code Insee | Bassin de gestion « eaux souterraines » | Situation de sécheresse |
|---------------------------|------------|--|----------------------------|
| L'ABERGEMENT-CLEMENCIAT | 01001 | Dombes - Certines | Alerte |
| AMBERIEUX-EN-DOBES | 01005 | Dombes - Certines | Alerte |
| ARS-SUR-FORMANS | 01021 | Dombes - Certines | Alerte |
| BANEINS | 01028 | Dombes - Certines | Alerte |
| BEYNOST (Nord Côtière) | 01043 | Dombes - Certines | Alerte |
| BIRIEUX | 01045 | Dombes - Certines | Alerte |
| BIZIAT | 01046 | Dombes - Certines | Alerte |
| LA BOISSE (Nord Côtière) | 01049 | Dombes - Certines | Alerte |
| BOULIGNEUX | 01052 | Dombes - Certines | Alerte |
| BOURG-EN-BRESSE | 01053 | Dombes - Certines | Alerte |
| BUELLAS | 01065 | Dombes - Certines | Alerte |
| CERTINES | 01069 | Dombes - Certines | Alerte |
| CHALAMONT | 01074 | Dombes - Certines | Alerte |
| CHALEINS | 01075 | Dombes - Certines | Alerte |
| CHANEINS | 01083 | Dombes - Certines | Alerte |
| CHANOZ-CHATENAY | 01084 | Dombes - Certines | Alerte |
| LA CHAPELLE-DU-CHATELARD | 01085 | Dombes - Certines | Alerte |
| CHATENAY | 01090 | Dombes - Certines | Alerte |
| CHATILLON-SUR-CHALARONNE | 01093 | Dombes - Certines | Alerte |
| CHAVEYRIAT | 01096 | Dombes - Certines | Alerte |
| CIVRIEUX | 01105 | Dombes - Certines | Alerte |
| CONDEISSIAT | 01113 | Dombes - Certines | Alerte |
| CRANS | 01129 | Dombes - Certines | Alerte |
| CRUZILLES-LES-MEPILLAT | 01136 | Dombes - Certines | Alerte |
| DOMPIERRE-SUR-VEYLE | 01145 | Dombes - Certines | Alerte |
| DOMPIERRE-SUR-CHALARONNE | 01146 | Dombes - Certines | Alerte |
| DRUILLAT | 01151 | Dombes - Certines | Alerte |
| FARAMANS | 01156 | Dombes - Certines | Alerte |
| FRANCHELEINS | 01165 | Dombes - Certines | Alerte |
| FRANS | 01166 | Dombes - Certines | Alerte |
| ILLIAT | 01188 | Dombes - Certines | Alerte |
| JOYEUX | 01198 | Dombes - Certines | Alerte |
| LAIZ | 01203 | Dombes - Certines | Alerte |
| LAPEYROUSE | 01207 | Dombes - Certines | Alerte |
| LENT | 01211 | Dombes - Certines | Alerte |
| MARLIEUX | 01235 | Dombes - Certines | Alerte |
| MIONNAY | 01248 | Dombes - Certines | Alerte |
| MIRIBEL (Nord Côtière) | 01249 | Dombes - Certines | Alerte |
| MISERIEUX | 01250 | Dombes - Certines | Alerte |
| MONTAGNAT | 01254 | Dombes - Certines | Alerte |
| MONTCEAUX | 01258 | Dombes - Certines | Alerte |
| MONTCET | 01259 | Dombes - Certines | Alerte |
| LE MONTELLIER | 01260 | Dombes - Certines | Alerte |
| MONTHIEUX | 01261 | Dombes - Certines | Alerte |
| MONTLUEL | 01262 | Dombes - Certines | Alerte |
| MONTRACOL | 01264 | Dombes - Certines | Alerte |
| NEUVILLE-LES-DAMES | 01272 | Dombes - Certines | Alerte |
| NEYRON (Nord Côtière) | 01275 | Dombes - Certines | Alerte |
| PERONNAS | 01289 | Dombes - Certines | Alerte |
| PIZAY | 01297 | Dombes - Certines | Alerte |
| LE PLANTAY | 01299 | Dombes - Certines | Alerte |
| PONT-DE-VEYLE | 01306 | Dombes - Certines | Alerte |

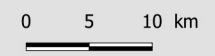
Annexe 2 : appartenance des communes aux bassins de gestion "eaux souterraines"

| Nom de la commune | Code Insee | Bassin de gestion « eaux souterraines » | Situation de sécheresse |
|--|------------|--|----------------------------|
| RANCE | 01318 | Dombes - Certines | Alerte |
| RELEVANT | 01319 | Dombes - Certines | Alerte |
| RIGNIEUX-LE-FRANC | 01325 | Dombes - Certines | Alerte |
| ROMANS | 01328 | Dombes - Certines | Alerte |
| SAINT-ANDRE-DE-CORCY | 01333 | Dombes - Certines | Alerte |
| SAINT-ANDRE-D'HUIRIAT | 01334 | Dombes - Certines | Alerte |
| SAINT-ANDRE-LE-BOUCHOUX | 01335 | Dombes - Certines | Alerte |
| SAINT-ANDRE-SUR-VIEUX-JONC | 01336 | Dombes - Certines | Alerte |
| SAINTE-CROIX | 01342 | Dombes - Certines | Alerte |
| SAINT-DENIS-LES-BOURG | 01344 | Dombes - Certines | Alerte |
| SAINT-DIDIER-DE-FORMANS | 01347 | Dombes - Certines | Alerte |
| SAINT-ELOI | 01349 | Dombes - Certines | Alerte |
| SAINT-ETIENNE-SUR-CHALARONNE | 01351 | Dombes - Certines | Alerte |
| SAINTE-EUPHEMIE | 01353 | Dombes - Certines | Alerte |
| SAINT-GEORGES-SUR-RENON | 01356 | Dombes - Certines | Alerte |
| SAINT-GERMAIN-SUR-RENON | 01359 | Dombes - Certines | Alerte |
| SAINT-JEAN-DE-THURIGNEUX | 01362 | Dombes - Certines | Alerte |
| SAINT-JULIEN-SUR-VEYLE | 01368 | Dombes - Certines | Alerte |
| SAINT-JUST | 01369 | Dombes - Certines | Alerte |
| SAINT-MARCEL | 01371 | Dombes - Certines | Alerte |
| SAINT-MARTIN-DU-MONT | 01374 | Dombes - Certines | Alerte |
| SAINT-MAURICE-DE-BEYNOST (Nord Côtière) | 01376 | Dombes - Certines | Alerte |
| SAINT-NIZIER-LE-DESERT | 01381 | Dombes - Certines | Alerte |
| SAINTE-OLIVE | 01382 | Dombes - Certines | Alerte |
| SAINT-PAUL-DE-VARAX | 01383 | Dombes - Certines | Alerte |
| SAINT-REMY | 01385 | Dombes - Certines | Alerte |
| SAINT-TRIVIER-SUR-MOIGNANS | 01389 | Dombes - Certines | Alerte |
| SANDRANS | 01393 | Dombes - Certines | Alerte |
| SAVIGNEUX | 01398 | Dombes - Certines | Alerte |
| SERVAS | 01405 | Dombes - Certines | Alerte |
| SULIGNAT | 01412 | Dombes - Certines | Alerte |
| TOSSIAT | 01422 | Dombes - Certines | Alerte |
| TOUSSIEUX | 01423 | Dombes - Certines | Alerte |
| TRAMOYES | 01424 | Dombes - Certines | Alerte |
| LA TRANCLIERE | 01425 | Dombes - Certines | Alerte |
| VALEINS | 01428 | Dombes - Certines | Alerte |
| VANDEINS | 01429 | Dombes - Certines | Alerte |
| VERSAILLEUX | 01434 | Dombes - Certines | Alerte |
| VILLARS-LES-DOBES | 01443 | Dombes - Certines | Alerte |
| VILLENEUVE | 01446 | Dombes - Certines | Alerte |
| VONNAS | 01457 | Dombes - Certines | Alerte |

Annexe 3 : état de sécheresse des bassins de gestion des eaux superficielles



- Points de surveillance
- Bassins de gestion des eaux superficielles
- Situation de gestion**
- Vigilance
- pas de mesures de restrictions



Annexe 4 : appartenance des communes aux bassins de gestion "eaux superficielles"

| Nom de la commune | Code Insee | Bassin de gestion « eaux superficielles » | Situation de sécheresse |
|--------------------------|------------|---|-------------------------|
| L'ABERGEMENT-CLEMENCIAT | 01001 | Dombes | Vigilance |
| AMBERIEUX-EN-DOBES | 01005 | Dombes | Vigilance |
| AMBRONAY | 01007 | Dombes | Vigilance |
| ARS-SUR-FORMANS | 01021 | Dombes | Vigilance |
| BALAN | 01027 | Dombes | Vigilance |
| BANEINS | 01028 | Dombes | Vigilance |
| BEAUREGARD | 01030 | Dombes | Vigilance |
| BELIGNEUX | 01032 | Dombes | Vigilance |
| BEY | 01042 | Dombes | Vigilance |
| BEYNOST | 01043 | Dombes | Vigilance |
| BIRIEUX | 01045 | Dombes | Vigilance |
| BIZIAT | 01046 | Dombes | Vigilance |
| BLYES | 01047 | Dombes | Vigilance |
| LA BOISSE | 01049 | Dombes | Vigilance |
| BOULIGNEUX | 01052 | Dombes | Vigilance |
| BOURG-SAINT-CHRISTOPHE | 01054 | Dombes | Vigilance |
| BRESSOLLES | 01062 | Dombes | Vigilance |
| BUELLAS | 01065 | Dombes | Vigilance |
| CHALAMONT | 01074 | Dombes | Vigilance |
| CHALEINS | 01075 | Dombes | Vigilance |
| CHANEINS | 01083 | Dombes | Vigilance |
| CHANOZ-CHATENAY | 01084 | Dombes | Vigilance |
| LA CHAPELLE-DU-CHATELARD | 01085 | Dombes | Vigilance |
| CHARNOZ-SUR-AIN | 01088 | Dombes | Vigilance |
| CHATEAU-GAILLARD | 01089 | Dombes | Vigilance |
| CHATENAY | 01090 | Dombes | Vigilance |
| CHATILLON-LA-PALUD | 01092 | Dombes | Vigilance |
| CHATILLON-SUR-CHALARONNE | 01093 | Dombes | Vigilance |
| CHAVEYRIAT | 01096 | Dombes | Vigilance |
| CHAZEY-SUR-AIN | 01099 | Dombes | Vigilance |
| CIVRIEUX | 01105 | Dombes | Vigilance |
| CONDEISSIAT | 01113 | Dombes | Vigilance |
| CONFRANCON | 01115 | Dombes | Vigilance |
| CORMORANCHE-SUR-SAONE | 01123 | Dombes | Vigilance |
| CRANS | 01129 | Dombes | Vigilance |
| CROTTET | 01134 | Dombes | Vigilance |
| CRUZILLES-LES-MEPILLAT | 01136 | Dombes | Vigilance |
| CURTAFOND | 01140 | Dombes | Vigilance |
| DAGNEUX | 01142 | Dombes | Vigilance |
| DOMPIERRE-SUR-VEYLE | 01145 | Dombes | Vigilance |
| DOMPIERRE-SUR-CHALARONNE | 01146 | Dombes | Vigilance |
| FARAMANS | 01156 | Dombes | Vigilance |
| FAREINS | 01157 | Dombes | Vigilance |
| FRANCHELEINS | 01165 | Dombes | Vigilance |
| FRANS | 01166 | Dombes | Vigilance |
| GARNERANS | 01167 | Dombes | Vigilance |
| GENOUILLEUX | 01169 | Dombes | Vigilance |
| GRIEGES | 01179 | Dombes | Vigilance |

Annexe 4 : appartenance des communes aux bassins de gestion "eaux superficielles"

| Nom de la commune | Code Insee | Bassin de gestion « eaux superficielles » | Situation de sécheresse |
|----------------------------|------------|---|-------------------------|
| GUEREINS | 01183 | Dombes | Vigilance |
| ILLIAT | 01188 | Dombes | Vigilance |
| JASSANS-RIOTTIER | 01194 | Dombes | Vigilance |
| JOYEUX | 01198 | Dombes | Vigilance |
| LAIZ | 01203 | Dombes | Vigilance |
| LAPEYROUSE | 01207 | Dombes | Vigilance |
| LENT | 01211 | Dombes | Vigilance |
| LOYETTES | 01224 | Dombes | Vigilance |
| LURCY | 01225 | Dombes | Vigilance |
| MARLIEUX | 01235 | Dombes | Vigilance |
| MASSIEUX | 01238 | Dombes | Vigilance |
| MESSIMY-SUR-SAONE | 01243 | Dombes | Vigilance |
| MEXIMIEUX | 01244 | Dombes | Vigilance |
| MEZERIAT | 01246 | Dombes | Vigilance |
| MIONNAY | 01248 | Dombes | Vigilance |
| MIRIBEL | 01249 | Dombes | Vigilance |
| MISERIEUX | 01250 | Dombes | Vigilance |
| MOGNENEINS | 01252 | Dombes | Vigilance |
| MONTCEAUX | 01258 | Dombes | Vigilance |
| MONTCET | 01259 | Dombes | Vigilance |
| LE MONTELLIER | 01260 | Dombes | Vigilance |
| MONTHIEUX | 01261 | Dombes | Vigilance |
| MONTLUEL | 01262 | Dombes | Vigilance |
| MONTMERLE-SUR-SAONE | 01263 | Dombes | Vigilance |
| MONTRACOL | 01264 | Dombes | Vigilance |
| NEUVILLE-LES-DAMES | 01272 | Dombes | Vigilance |
| NEYRON | 01275 | Dombes | Vigilance |
| NIEVROZ | 01276 | Dombes | Vigilance |
| PARCIEUX | 01285 | Dombes | Vigilance |
| PERONNAS | 01289 | Dombes | Vigilance |
| PEROUGES | 01290 | Dombes | Vigilance |
| PERREX | 01291 | Dombes | Vigilance |
| PEYZIEUX-SUR-SAONE | 01295 | Dombes | Vigilance |
| PIZAY | 01297 | Dombes | Vigilance |
| LE PLANTAY | 01299 | Dombes | Vigilance |
| POLLIAT | 01301 | Dombes | Vigilance |
| PONT-D'AIN | 01304 | Dombes | Vigilance |
| PONT-DE-VEYLE | 01306 | Dombes | Vigilance |
| PRIAY | 01314 | Dombes | Vigilance |
| RANCE | 01318 | Dombes | Vigilance |
| RELEVANT | 01319 | Dombes | Vigilance |
| REYRIEUX | 01322 | Dombes | Vigilance |
| RIGNIEUX-LE-FRANC | 01325 | Dombes | Vigilance |
| ROMANS | 01328 | Dombes | Vigilance |
| SAINT-ANDRE-DE-CORCY | 01333 | Dombes | Vigilance |
| SAINT-ANDRE-D'HUIRIAT | 01334 | Dombes | Vigilance |
| SAINT-ANDRE-LE-BOUCHOUX | 01335 | Dombes | Vigilance |
| SAINT-ANDRE-SUR-VIEUX-JONC | 01336 | Dombes | Vigilance |

Annexe 4 : appartenance des communes aux bassins de gestion "eaux superficielles"

| Nom de la commune | Code Insee | Bassin de gestion « eaux superficielles » | Situation de sécheresse |
|------------------------------|------------|---|-------------------------|
| SAINT-BERNARD | 01339 | Dombes | Vigilance |
| SAINTE-CROIX | 01342 | Dombes | Vigilance |
| SAINT-CYR-SUR-MENTHON | 01343 | Dombes | Vigilance |
| SAINT-DENIS-LES-BOURG | 01344 | Dombes | Vigilance |
| SAINT-DIDIER-DE-FORMANS | 01347 | Dombes | Vigilance |
| SAINT-DIDIER-SUR-CHALARONNE | 01348 | Dombes | Vigilance |
| SAINT-ELOI | 01349 | Dombes | Vigilance |
| SAINT-ETIENNE-SUR-CHALARONNE | 01351 | Dombes | Vigilance |
| SAINTE-EUPHEMIE | 01353 | Dombes | Vigilance |
| SAINT-GENIS-SUR-MENTHON | 01355 | Dombes | Vigilance |
| SAINT-GEORGES-SUR-RENON | 01356 | Dombes | Vigilance |
| SAINT-GERMAIN-SUR-RENON | 01359 | Dombes | Vigilance |
| SAINT-JEAN-DE-NIOST | 01361 | Dombes | Vigilance |
| SAINT-JEAN-DE-THURIGNEUX | 01362 | Dombes | Vigilance |
| SAINT-JEAN-SUR-VEYLE | 01365 | Dombes | Vigilance |
| SAINTE-JULIE | 01366 | Dombes | Vigilance |
| SAINT-JULIEN-SUR-VEYLE | 01368 | Dombes | Vigilance |
| SAINT-LAURENT-SUR-SAONE | 01370 | Dombes | Vigilance |
| SAINT-MARCEL | 01371 | Dombes | Vigilance |
| SAINT-MAURICE-DE-BEYNOST | 01376 | Dombes | Vigilance |
| SAINT-MAURICE-DE-GOURDANS | 01378 | Dombes | Vigilance |
| SAINT-MAURICE-DE-REMENS | 01379 | Dombes | Vigilance |
| SAINT-NIZIER-LE-DESERT | 01381 | Dombes | Vigilance |
| SAINTE-OLIVE | 01382 | Dombes | Vigilance |
| SAINT-PAUL-DE-VARAX | 01383 | Dombes | Vigilance |
| SAINT-REMY | 01385 | Dombes | Vigilance |
| SAINT-TRIVIER-SUR-MOIGNANS | 01389 | Dombes | Vigilance |
| SAINT-VULBAS | 01390 | Dombes | Vigilance |
| SANDRANS | 01393 | Dombes | Vigilance |
| SAVIGNEUX | 01398 | Dombes | Vigilance |
| SERVAS | 01405 | Dombes | Vigilance |
| SULIGNAT | 01412 | Dombes | Vigilance |
| THIL | 01418 | Dombes | Vigilance |
| THOISSEY | 01420 | Dombes | Vigilance |
| TOUSSIEUX | 01423 | Dombes | Vigilance |
| TRAMOYES | 01424 | Dombes | Vigilance |
| TREVOUX | 01427 | Dombes | Vigilance |
| VALEINS | 01428 | Dombes | Vigilance |
| VANDEINS | 01429 | Dombes | Vigilance |
| VARAMBON | 01430 | Dombes | Vigilance |
| VERSAILLEUX | 01434 | Dombes | Vigilance |
| VILLARS-LES-DOBES | 01443 | Dombes | Vigilance |
| VILLENEUVE | 01446 | Dombes | Vigilance |
| VILLETTE-SUR-AIN | 01449 | Dombes | Vigilance |
| VILLIEU-LOYES-MOLLON | 01450 | Dombes | Vigilance |
| VONNAS | 01457 | Dombes | Vigilance |

ANNEXE 5 : mesures de gestion adaptées à la situation de la ressource en eau

Mesures de portée générale :

Les restrictions suivantes sont applicables quel que soit le type de ressource sollicité (réseau d'eau potable, forage, pompage en rivière...), à l'exception des réserves d'eau constituées en période de hautes eaux ou des eaux de pluie récupérées (stockage d'eau, retenue collinaire).

Les usages de l'eau provenant des réseaux d'eau potable publics et privés sont prioritairement réservés à la satisfaction des besoins en alimentation d'eau potable et à la défense contre l'incendie. Conformément à l'article L.2212-2 du code général des collectivités territoriales, il est de la responsabilité des maires de prendre les mesures nécessaires et de réglementer certains usages en fonction de l'évolution de la situation locale en matière d'approvisionnement en eau, dont l'objectif est de satisfaire prioritairement l'alimentation en eau potable.

Ces mesures ne s'appliquent pas dans le cadre de la sécurité publique (lutte contre l'incendie en particulier), des impératifs sanitaires.

Débit réservé dans les cours d'eau : en application de l'article L.214-18 du code de l'environnement, tout ouvrage construit dans le lit d'un cours d'eau doit comporter des dispositifs maintenant dans ce lit un débit minimal garantissant en permanence la vie, la circulation et la reproduction des espèces vivant dans les eaux au moment de l'installation de l'ouvrage.

La situation de vigilance déclenche des mesures de sensibilisation et d'information du public. Les citoyens sont incités aux économies volontaires pour tous les usages de l'eau.

| | | Alerte | Exceptions |
|--|--|---|--|
| Mesures de limitations ou interdictions générales hors usages agricole et industriel À PARTIR DE TOUTES RESSOURCES HORS STOCKAGE D'EAUX PLUVIALES | Lavage des voitures | Interdit, hors stations professionnelles | Véhicules ayant une obligation réglementaire (véhicules sanitaires ou alimentaires) ou technique (bétonnière...) et pour les actions liées à la sécurité |
| | Vidange et remplissage des piscines de plus de 5 m³ à usage uni-familial | Interdit hors appoints en eau nécessaires au cours de la saison | Les besoins de chantier de piscine en cours de construction |
| | Lavage des voiries et cours | Autorisé | Impératif sanitaire avec utilisation de balayeuse-laveuse automatique |
| | Lavage des façades | Interdit | Travaux préparatoires à un ravalement de façade |
| | Lavage des réservoirs | Autorisé | |
| | Fonctionnement des fontaines publiques en circuit ouvert sur le réseau d'eau potable | Autorisé | |
| | Arrosage des jardins potagers | Interdit de 9 h à 21 h | |
| | Arrosage pelouses et espaces verts | Interdit de 9 h à 21 h | Arrosage au goutte-à-goutte ou pied-à-pied |
| | Arrosage des massifs fleuris pleine terre, bacs et jardinières | | |
| | Arrosage des golfs | Interdit de 9 h à 21 h | Greens et départs de golfs |
| | Arrosage des stades | | |
| | Arrosage des pistes d'hippodromes et des carrières de centres équestres | Autorisé | |
| | Mesures relatives à la D.E.C.I.* : reconnaissances opérationnelles (SDIS01) | Autorisé | |
| | Mesures relatives à la D.E.C.I.* : contrôle techniques périodiques (service public de D.E.C.I.* des communes ou EPCI) | Interdit sauf nécessité de service | La nécessité de service doit être validée par l'autorité de police de la D.E.C.I.* (maire ou président de l'EPCI, si transfert) |

| | | Alerte | Exceptions |
|--|---|--|--|
| Mesures relatives aux industriels et artisans | | Les entreprises soumises par l'Inspection des Installations Classées à la fourniture d'informations complémentaires au titre de la mise en application du plan d'action national sécheresse doivent mettre en œuvre les mesures prévues dans leur plan d'économie de limitation des prélèvements et de consommation, de renforcement des contrôles de qualité de leurs rejets dans les eaux superficielles et souterraines, et de surveillance de l'impact de ceux-ci sur le milieu récepteur afin d'éviter les pollutions | Les usages de l'eau qui ne sont pas directement liés au processus industriel ou ne sont pas indispensables à l'activité de l'installation. Ces usages rentrent dans les mesures d'interdictions générales. |
| Mesures relatives aux prélèvements d'eau à usage agricole | Prélèvement dans eaux souterraines | Interdit du samedi 17 h au dimanche 21 h | Abreuvement des animaux. Arrosage : – des plantes sous serres, des plantes en pots et en conteneurs, – des vergers et pépinières, – pour bassinage des semis, – des cultures spécialisées (tabac, maraîchères, etc.). |
| Mesures relatives aux plans d'eau | Prélèvement dans eaux souterraines | Interdit | Appoints en eau nécessaires pour les plans d'eau exploités par un pisciculteur agréé ou exerçant une activité professionnelle, sauf s'il s'agit d'un prélèvement dans un cours d'eau qui est interdit du 15 juin au 30 septembre. |

* D.E.C.I : *défense extérieure contre l'incendie*